Państwowy Instytut Geologiczny
- Państwowy Instytut Badawczy
Oddział Karpacki
ul. Skrzatów 1, 31-560 Kraków
tel. 012 411-38-22, tel./faks 012 411-26-32

Karta dokumentacyjna osuwiska wraz z opinią

1. Numer ewidencyjny: 1 2 1 0 0 5 2
Numer roboczy osuwiska: nie dot. 1 2

2. Lokalizacja osuwiska:

1. Miejscowość:	2. Gmina:	3. Powiat:	4. Województwo:
Mystków 271	Kamionka Wielka	nowosądecki	małopolskie

5. Mapa topograficzna 1 : 10 000 *(godło, nazwa)*:	6. Arkusz SMGP 1:50 000:	7. Współrzędne geograficzne:
M-34-90- B-a-3 Paszyn	Grybów (1036)	$20^0$47'26,1"E $49^0$35'40,9"N

8. Kraina geograficzna:	9. Jednostka tektoniczna:	10. Zlewnia:	11. Inne dane lokalizacyjne
Pasmo Jaworza	magurska	Zarywa	Niżna Wola

3. Charakterystyka osuwiska:

1. Sytuacja geomorfologiczna:	2. Układ geologiczny:
stok	insekwentne

3. Rodzaj materiału:	4. Rodzaj ruchu:	5. Stopień aktywności:
nie dotyczy	nie dotyczy	nie dotyczy

6. Krótki opis słowny:
W **rejonie budynku Mystków 271 nie stwierdzono osuwiska, ani nie rozpoznano przejawów procesów osuwiskowych.**. Spękania budynku mają inną genezę i na obecnym etapie rozpoznania nie można ich wiązać z procesami osuwiskowymi. Być może poniżej drogi oraz na południe występują starsze osuwiska, ale nie mają one wpływu na budynek w Mystkowie 271.

4. Parametry morfologiczne osuwiska:

a. ogólne:

1. Powierzchnia:	2. Długość:	3. Szerokość:	4. Wysokość maks.:	5. Wysokość min.:	6. Rozpiętość pionowa
nie dotyczy	nie dotyczy	nie dotyczy	345 m n.p.m.	nie dotyczy	nie dotyczy

7. Nachylenie:	8. Azymut:
nie dotyczy	nie dotyczy

b. nisza:

9. Wysokość:	10. Nachylenie:	11. Szczeliny powyżej niszy:	12. Nisze wtórne:
nie dotyczy	nie dotyczy	nie dotyczy	nie dotyczy

c. koluwium:

13. Wysokość czoła:	14. Długość:	15. Nachylenie:	16. Miąższość:	mierzona	szacowana
nie dotyczy	nie dotyczy	nie dotyczy	nie dotyczy		

d. stok, na którym jest osuwisko:

17. Typ stoku:	18. Nachylenie:	19. Ekspozycja:	20. Długość:	21. Wysokość:
wypukły	$10,3^0$	W	770 m	140 m

5. Podłoże osuwiska:

1. Rodzaj skał / gruntów:	2. Wiek skał/gruntów:	3. Zaleganie warstw:	4. Tektonika:
gliny z rumosze skalnym piaskowce i łupki – warstwy magurskie	czwartorzęd eocen-oligocen		zaburzenia fałdowe

6. Materiał koluwialny:

1. Rodzaj materiału:
nie dotyczy

7. Przejawy wód powierzchniowych i gruntowych w obrębie:

1. Koluwium:	2. Niszy i stoku powyżej niszy:
nie dotyczy	nie dotyczy
3. Stoku poniżej osuwiska:	4. Stoku po bokach osuwiska:
nie dotyczy	nie dotyczy

Za zgodność odpisu z oryginałem
Kamionka Wielka, dnia 01. 09. 2014

Z up. WÓJTA
Krystyna Homonik
Sekretarz Gminy

8. Wiek i geneza osuwiska:

1. Data powstania:	2. Rozwój osuwiska w czasie:	3. Przyczyna ruchu osuwiskowego:
nie dotyczy	nie dotyczy	nie dotyczy

9. Użytkowanie terenu w obrębie osuwiska:

a. pokrycie stoku:

1. Lasy:	2. Zarośla krzewiaste:	3. Łąki i pastwiska:	4. Grunty orne:	5. Sady:	6. Nieużytki:
nie dotyczy	nie dotyczy	nie dotyczy	nie dotyczy	nie dotyczy	nie dotyczy

b. zabudowa:

7. Mieszkalna:	8. Gospodarcza:	9. Przemysłowa/usługowa:	10. Użyteczności publicznej:
1	nie dotyczy	nie dotyczy	nie dotyczy
11. Zabytkowa/sakralna	12. Inna		
nie dotyczy -	brak		

c. infrastruktura komunikacyjna:

13. Drogi:	14. Linie kolejowe:
nie dotyczy	nie dotyczy

d. linie przesyłowe:

15. Linie energetyczne	16. Linie telefoniczne:	17. Wodociągi:	18. Kanalizacja:
nie dotyczy	nie dotyczy	nie dotyczy	nie dotyczy
19. Gazociągi:	20. Inne:		
nie dotyczy	-		

10. Powstałe szkody i zagrożenia:

1. Uprawy: nie dotyczy	6. Uprawy:
2. Zabudowa: **spękany budynek mieszkalny Mystków 271**	7. Zabudowa:
3. Infrastruktura komunikacyjna: nie dotyczy	8. Infrastruktura komunikacyjna:
4. Linie przesyłowe: nie dotyczy	9. Linie przesyłowe:
5. Inne:	10. Inne:
11. Ocena możliwości wystąpienia dalszych ruchów osuwiskowych: nie dotyczy	

11. Rodzaje i zakres wykonanych prac zabezpieczających:

nie dotyczy

12. Prowadzenie instrumentalnych prac monitoringowych:

brak

13. Stan badań:

Paul Z., 1991, Szczegółowa mapa geologiczna Polski w skali 1:50 000, arkusz Grybów. IG Warszawa.
Paul Z., 1993, Objaśnienia do Szczegółowej mapy geologicznej Polski, 1 : 50 000, Arkusz Grybów (1036). PIG Warszawa, 34 pp.

14. Szkic (mapa) osuwiska:

Za zgodność odpisu z oryginałem

Kamionka Wielka, dnia 01.09.2014

Z up. WÓJTA
Krystyna Homoczik
Sekretarz Gminy

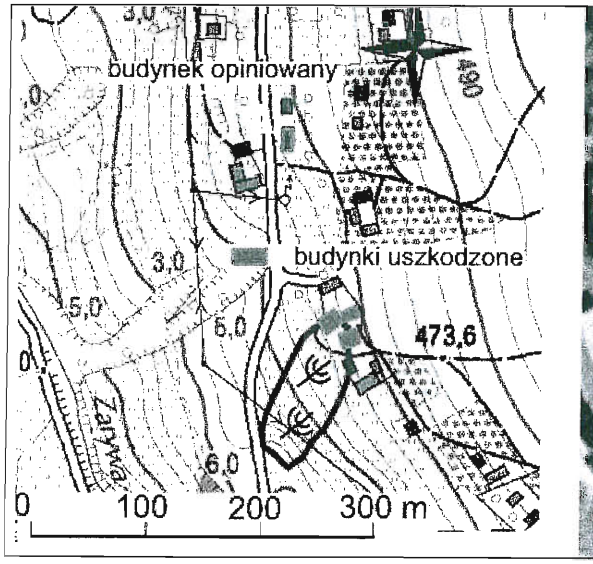



15. Przekrój geologiczny osuwiska:

Nie dotyczy – wykonuje się, gdy są odwiercone otwory badawcze

16. Fotografia (-ie) osuwiska:



Spękania na budynku w Mystkowie 271

17. Uwagi o możliwości zabezpieczenia oraz dodatkowe informacje:

Spękania i szczeliny na budynkach w Mystkowie 271 nie są związane z procesami osuwiskowymi

18. Autor karty Imię i nazwisko:	19. Kategoria i numer uprawnień geolog.:	20. Instytucja:	21. Data wypełnienia:
doc. dr hab. Antoni Wójcik	VIII 0038	Państwowy Instytut Geologiczny - Państwowy Instytut Badawczy Oddział Karpacki	25.08.2010

Państwowy Instytut Geologiczny
- Państwowy Instytut Badawczy
Oddział Karpacki
ul. Skrzatów 1, 31-560 Kraków
tel. 012 411-30-00, fax 012 411-26-32

DYREKTOR
Oddziału Karpackiego
Państwowego Instytutu Geologicznego
- Państwowego Instytutu Badawczego
dr inż. Józef Chowaniec

Za zgodność odpisu z oryginałem

Kamionka Wielka, dnia 01. 09. 2014

Z up. WÓJTA
Krystyna Homończik
Sekretarz Gminy